



АДМИНИСТРАЦИЯ ГОРОДА ПЕРМИ
ДЕПАРТАМЕНТ ЗЕМЕЛЬНЫХ ОТНОШЕНИЙ

РЕШЕНИЕ

о размещении объектов № 225 от 21.02.2018

г.Пермь, ул.Сибирская,15

Департамент земельных отношений Администрации города Перми в соответствии с пунктом 3 ст. 39.36 Земельного кодекса Российской Федерации, Положением о порядке и условиях размещения объектов на землях или земельных участках, находящихся в государственной или муниципальной собственности, на территории Пермского края без предоставления земельных участков и установления сервитутов, утвержденного Постановлением Правительства Пермского края от 22.07.2015 № 478-п

разрешает ОАО «МРСК Урала» (ИНН 6671163413, ОГРН 1056604000970, место нахождения: 620026, Свердловская область, г. Екатеринбург, ул. Мамина-Сибиряка, д. 140)

размещение объекта опоры ВЛ 6 кВ ф. Техучилище, входящие в ЭСК «Подстанция 110/6 кВ «Балатовская»

на землях: государственная собственность на которые не разграничена

на срок 49 лет

способ размещения объекта: наземный

местоположение: г. Пермь, Индустриальный район

Территория, согласно схеме, расположена в зоне с особым условием использования территорий: приаэродромная территория аэродрома аэропорта Большое Савино, охранный зона объектов электросетевого хозяйства.

ОАО «МРСК Урала»:

1. соблюдать правила охранных зон воздушного пространства, установленные постановлением Правительства Российской Федерации

- от 11.03.2010 № 138 «Об утверждении Федеральных правил использования воздушного пространства Российской Федерации»;
2. соблюдать порядок использования земельных участков, установленный постановлением Правительства Российской Федерации от 24.02.2009 № 160 «О порядке установления охранных зон объектов электросетевого хозяйства и особых условий использования земельных участков, расположенных в границах таких зон».

Приложение: схема предполагаемых к использованию земель или части земельного участка (на 1 л. в 1 экз.)

Начальник департамента

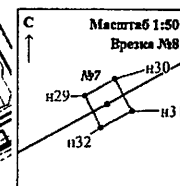
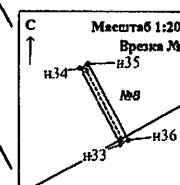
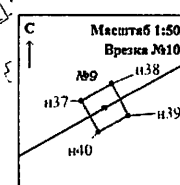
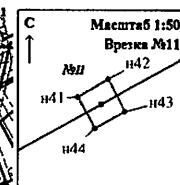
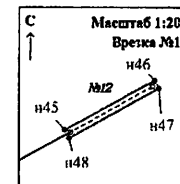
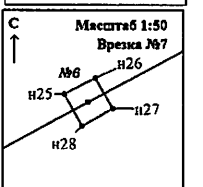
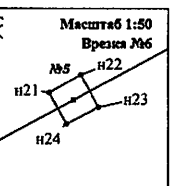
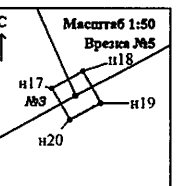
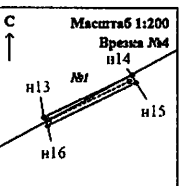
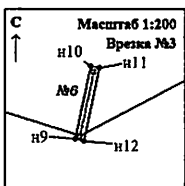
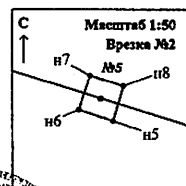
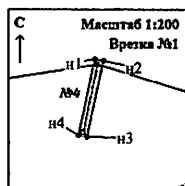
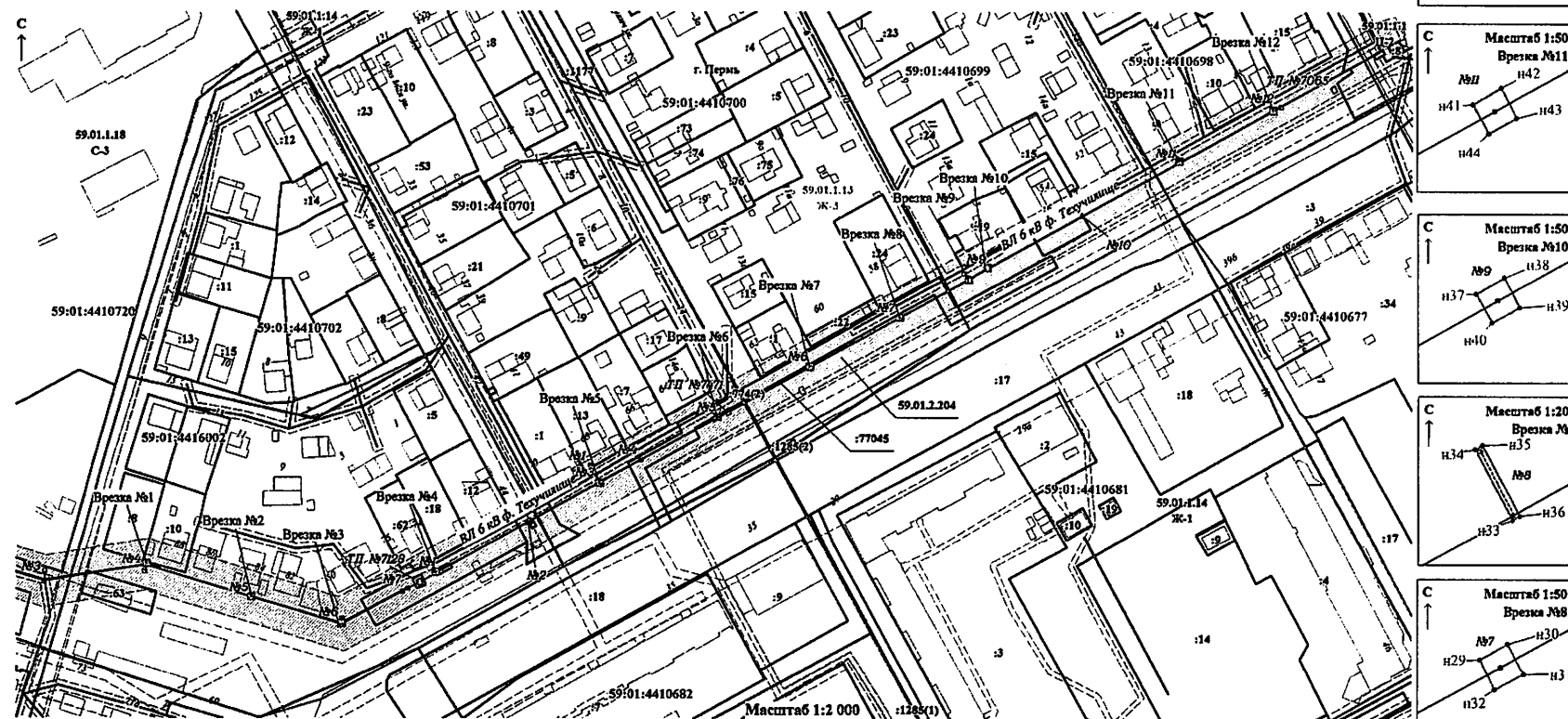


м.п.

О.В.Немирова

Схема предполагаемых к использованию земель для части земельного участка

Объект: опоры ВЛ 6 кВ ф.Техучилище, входящей в состав ЭСК Подстанция 110/6кВ "Балатовская"
 Местоположение: город Пермь, Индустриальный район
 Площадь земель или части земельного участка, кв.м. 7
 Категория земель: Земли населенных пунктов
 Вид разрешенного использования:



Условные обозначения:

59:01:4410700

35

• n1

—

—

—

—

—

—

—

—

—

—

—

—

—

—

—

- номер кадастрового квартала;
- кадастровый номер земельного участка;
- проектируемая поворотная точка и ее номер;
- проектируемая граница земельного участка;
- граница кадастрового квартала;
- существующая часть границ, имеющиеся в ЕГРН сведения о которой достаточны для определения ее местоположения;
- обозначение образуемой части земельного участка, размеры которой не могут быть переданы в масштабе разделов графической части
- границы зон, с особыми условиями использования территории, внесенные в ЕГРН;
- номера зон, с особыми условиями использования территории, внесенные в ЕГРН;
- Ж-3 Зона смешанной застройки индивидуальными жилыми домами, блокированными жилыми домами и многоквартирными домами не выше 4 этажей

Обозначение характеристик точек границ	Координаты, м	
	X	Y
1	2	3
n1	513953.84	2229108.31
n2	513953.77	2229108.65
n3	513950.82	2229108.00
n4	513950.89	2229107.65
n5	513953.84	2229108.31
n6	513939.80	2229152.58
n7	513939.91	2229152.23
n8	513940.24	2229152.36
n9	513940.14	2229152.68
n10	513939.80	2229152.58
n11	513928.39	2229189.52
n12	513931.20	2229190.13
n13	513931.13	2229190.47
n14	513928.31	2229189.86
n15	513928.39	2229189.52
n16	513949.75	2229229.84
n17	513951.40	2229233.29
n18	513951.09	2229233.44
n19	513949.44	2229229.98
n20	513949.75	2229229.84
n21	513986.85	2229297.62
n22	513987.02	2229297.91
n23	513986.71	2229298.09
n24	513986.55	2229297.79
n25	513986.85	2229297.62
n26	514014.01	2229347.98
n27	514014.18	2229348.29
n28	514013.87	2229348.46
n29	514013.71	2229348.15
n30	514014.01	2229347.98
n31	514034.78	2229386.23
n32	514034.94	2229386.53
n33	514034.64	2229386.70
n34	514034.47	2229386.40
n35	514034.78	2229386.23
n36	514054.98	2229423.88
n37	514055.14	2229424.18
n38	514054.83	2229424.35
n39	514054.67	2229424.04
n40	514054.98	2229423.88
n41	514070.01	2229452.44
n42	514072.94	2229450.85
n43	514073.11	2229451.15
n44	514070.18	2229452.75
n45	514070.01	2229452.44
n46	514074.99	2229460.80
n47	514075.16	2229461.10
n48	514074.85	2229461.27
n49	514074.69	2229460.97
n50	514074.99	2229460.80
n51	514118.48	2229540.65
n52	514118.65	2229540.95
n53	514118.34	2229541.12
n54	514118.18	2229540.82
n55	514118.48	2229540.65
n56	514139.80	2229580.12
n57	514141.71	2229583.68
n58	514141.40	2229583.85
n59	514139.49	2229580.29
n60	514139.80	2229580.12

Заявитель: 
 (подпись, расшифровка подписи)

Описание границ смежных землепользователей:
 от n1-n1, n5-n5, n9-n9, n13-n13, n17-n17, n21-n21,
 n25-n25, n29-n29, n33-n33, n37-n37, n41-n41,
 n45-n45; : земли муниципального образования
 "города Пермь"

МП
 (для юридических лиц
 и индивидуальных предпринимателей)